PEÑA GUARA

CLUB DE MONTAÑA DE HUESCA

JOSÉ AZOR ALEN, Una vida de colaboración con Peña Guara

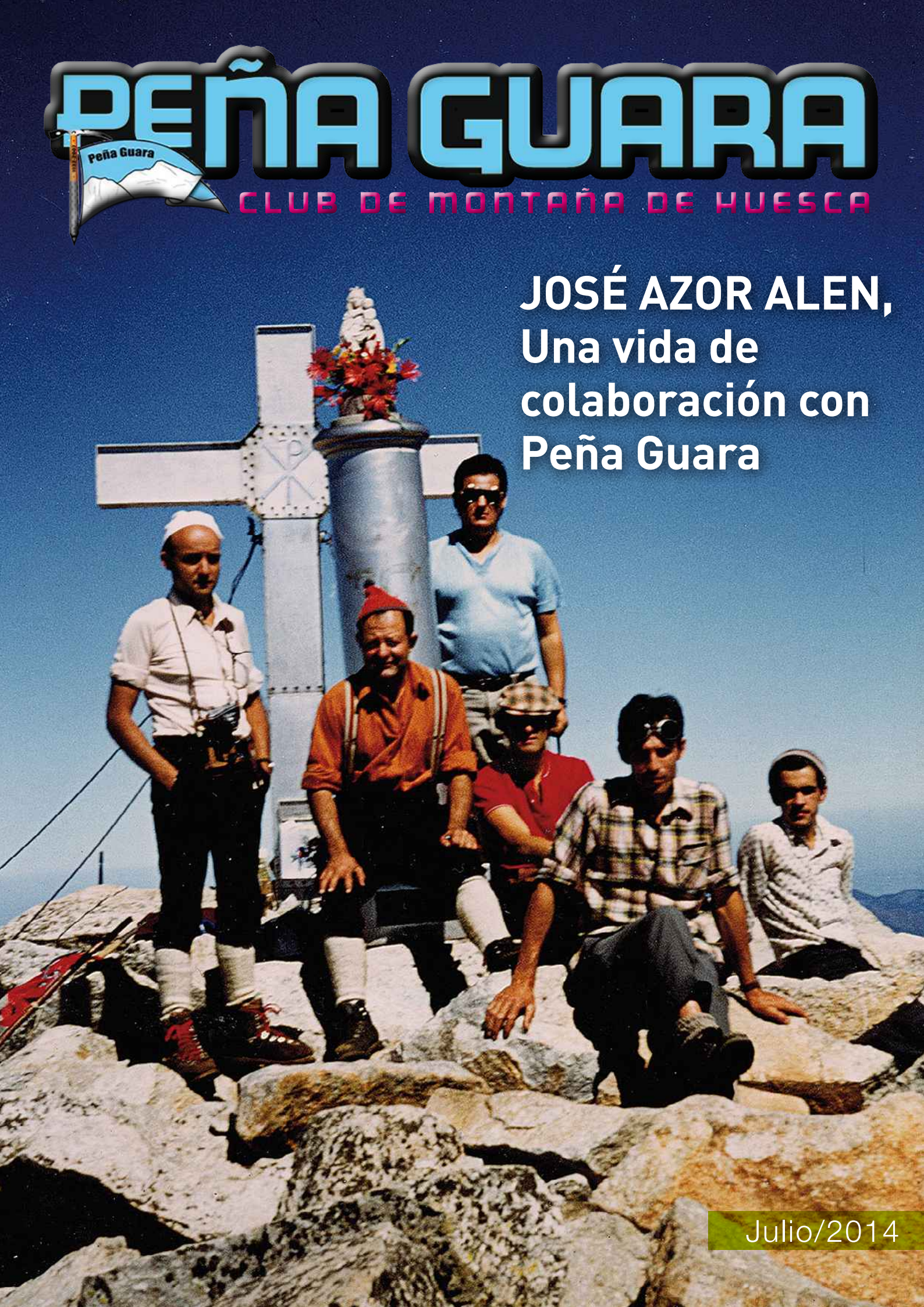

Julio/2014

Roger Schäli SALEWA alpinXtream Team
Rotstock - Eiger (CH), emergency exit 8a
Pic: Frank Kretschmann

EDITORIAL

El auge de las carreras de montaña

Que correr está de moda, es algo que se nota desde hace varios años. Que una gran parte de corredores, después de ponerse a prueba en asfalto se pasan a las carreras de montaña o al triatlón...es un hecho demostrado. De tal forma que, según datos de la Fedme (Federación Española de Deportes de Montaña y Escalada), este año se organizarán 700 carreras, unas 100 más que en 2013. ¿Qué conclusiones podemos extraer?

Desde el punto de vista de los corredores, habría que reflexionar, entre otros aspectos sobre: los efectos para la **salud** que tienen las pruebas; las **modas en el calzado** y **el sorteo** de inscripciones para participar en las carreras más emblemáticas. Para ello, propongo una serie de preguntas: ¿conocéis el proyecto SUMMIT (Salud en los Ultra Maratones y sus Límites, de Emma Roca? ¿Habéis leído opiniones a favor y en contra del calzado minimalista en las carreras de montaña? ¿Con la cantidad de carreras que hay en la actualidad, es necesario acudir solo a las más emblemáticas y concurridas?

Desde el punto de vista del medio ambiente, está claro que la masificación y el comportamiento incívico de algunos corredores, -que tienen contacto por primera vez con la montaña en estas carreras y que no conocen los "valores de la montaña"-, deja en la mano de la **organización de las pruebas** esta labor **pedagógica** tan necesaria y pone en relevancia **la implicación** que se debe tener en este sentido. La **Administración** pertinente también debería **sancionar** a todas aquellas carreras que con cumplan los requisitos a la hora de recoger los residuos que pueden tirar los corredores o que descuiden la retirada de la señalización del recorrido.

Solo con respeto y unos conocimientos mínimos...

Se conseguirá que todos disfrutemos más de la montaña, haciendo cada uno lo que más nos guste.

Saludos
Chema Pemán
Editor revista digital
Club Peña Guara

La gran reserva del Homo-Guarensis

Andaba yo muy atento en el último Patronato del Parque Natural de la Sierra y los Cañones de Guara intentando comprender las explicaciones sobre El Plan de Desarrollo Rural 2014-2020 que daba el director general del Medio Natural del Gobierno de Aragón, a todos los miembros del Patronato, especialmente a los representantes de los agricultores/ganaderos y a los alcaldes de los pueblos que viven en el territorio.

La cosa no salió bien a pesar del gran esfuerzo explicativo que el director general realizó, porque sometido a votación el tema y por total mayoría, ya que los representantes de los diversos departamentos oficiales se abstuvieron, salió el NO. "Es más" se acordó remitir al consejero del Departamento la correspondiente queja, ya que este plan perjudica totalmente a las explotaciones pequeñas, solicitando al mismo tiempo volver al sistema anterior.

Finalizado el Patronato, o sea el Oficial, y en el segundo Patronato, o sea la reunión informal que después mantenemos todos los miembros asistentes, comentamos la dificultad que tendría que nuestra propuesta prosperase, ya que dicho Plan estaba muy hablado con sindicatos y asociaciones agrarias, cooperativas, cámaras, etc. etc., y es de entender que en la negociación general de este nuevo Plan se busque el bien general y no pueda contemplarse la particularidad muy especifica del Homo-Guarensis.

Pues bien, señores gestores políticos de nuestro Gobierno de Aragón "actuales y los que puedan ser elegidos en la próxima cita a urnas". O esto de tener un territorio con actividades tradicionales en un espacio natural protegido que tanto gusta a los turistas y que tanto presumimos ¡lo pagamos a escote entre todos!, o sea creando líneas de financiación especiales para las reservas de nuestra comunidad. O pronto escucharemos tambores en la reserva del Homo-Guarensis pidiendo la desprotección del espacio. ¡Y claro!
Tal como se están poniendo las cosas con las últimas denuncias y acosos a nuestro deporte estos tambores estarán acompañados de trompetas.

Saludos
Manolo Bara
Presidente Peña Guara



FOTO PORTADA:
Pico Aneto en la década de los 60.
Foto: Archivo José Azor Alen

NÚMERO #7
JULIO/2014

Publicación del Club Peña Guara
www.p-guara.com
C/ Vicente Campo, nº 9 bajos (Huesca)
974 212 450 / 974 212 482
Colaboradores: Antonio Arazo Mestre, Óscar Ballarín, Adriana Bara Arruebo y Miguel Soler.

MC Projects

Edita: MC Projects

mc@mcprojects.es
Editor: Chema Pemán
Redacción: Marta Dompablo
Diseño: Albert Pujol

NUESTRA GENTE
ORÍGENES
MUNDO PEÑA GUARA
HUESCA Y SU HOYA

Think before you print!

La revista Peña Guara no se hace responsable de la opinión publicada de sus colaboradores. Las expresiones y opiniones manifestadas en los artículos de esta publicación no manifiestan la opinión propia del Club, ni de la revista Peña Guara, sino que se trata de manifestaciones libres y voluntarias de nuestros colaboradores.

La revista Peña Guara advierte al lector de que la práctica de deportes de montaña comporta riesgos y aconseja extremar las precauciones.

Los productos, precios y ofertas que puedan aparecer indicados en los anuncios y mensajes publicitarios que aparecen en esta publicación no son responsabilidad del club Peña Guara, ni de la empresa editora.

INFOCLIPS

Si quieres recibir la revista Peña Guara, escribe indicando tu nombre y apellidos a mc@mcprojects.es y te la enviaremos gratuitamente.
En el asunto: Revista Peña Guara.
¡Abierta a todos los enamorados de la montaña!

NUESTRA GENTE

En esta sección entrevistaremos a deportistas del club (alpinistas, corredores) y a antiguos socios, para estar al corriente de sus hazañas. Queremos sacar a la luz el "talento oculto" del club Peña Guara.

ORÍGENES

Descubre parajes recónditos de la Sierra de Guara. Sección en homenaje al lugar que vio nacer las actividades de este club.

MUNDO PEÑA GUARA

Sección dedicada a las actividades destacadas que realiza nuestro club.

HUESCA Y SU HOYA

Encuentra tu excursión por la Comarca de la Hoya de Huesca. Definiremos actividades para todos los gustos: a pie, btt, espeleo, etc.

En la parte superior izquierda de la revista se encuentra el símbolo de compartir la publicación o cualquiera de sus contenidos (vídeos, fotos, artículos, etc.) mediante email, Facebook, Twitter, etc. No dudes en hacerlo. ¡Es gratuita!

JOSÉ AZOR ALEN,

UNA VIDA DE COLABORACIÓN CON PEÑA GUARA

Por Antonio Arazo Mestre

José Azor Alen pertenece a ese privilegiado grupo de personas afables que a sus 94 años, conserva sus constantes vitales en buena forma y al que sólo le fallan un poco las piernas, valiéndose de un andador para desplazarse más seguro fuera de su casa. Estoy convencido de que hasta 1983, cualquiera que se acercara por la antigua sede de Peña Guara en los dos locales que dispuso en el Casino de Huesca, tuvo que conocer a José Azor.

Galería de fotos

Entra en la galería fotográfica de la revista digital Peña Guara

NUESTRA GENTE

José, ¿cómo entraste a formar parte de Peña Guara?

Cuando la pequeña sede del Club estaba en el Coso Alto, frente al Olimpia, se hacía anualmente en Bonés un concurso de paellas y el grupo de "hojalateros" de mi empresa nos presentamos y ga namos el primer premio. Luego en el mesón de La Foz de Arguis había baile con músicos de Huesca y... así fue como tomé contacto. Estaba de presidente D. Saturnino Baquer y el entonces secretario Julio Nogués, me convenció para realizar labores en el Club, que, como sabes, fui desempeñando hasta que en 1983, por circunstancias familiares me tuve que desplazar a Lérida.

Tozal de Guara en 1955.

Tú que estuviste al cargo del exiguo material, ¿qué impresión te produce cuando ves ahora el almacén?

Es una impresión muy buena ya no solo por la cantidad y calidad de cuanto se dispone, sino por lo bien organizado que lo tiene Jesús Martínez, mi sucesor, quien compartió conmigo muchas horas y desde hace bastantes años es él quien se responsabiliza.

¿Qué actividades deportivas has desarrollado en el Club?

Exclusivamente montañismo, por la sierra y el Pirineo en todo aquello que programábamos en el Club y acompañado en muchas ocasiones con mi mujer Basi. Pero la primera excursión la hice con Carlos Puyal y Pepe Blanch a Peña Forca acompañados de un guía. Un autobús hasta Puente la Reina, otro hasta Hecho y de allí a Oza con el vehículo mixto de Miguel por aquella difícil pista de tierra. Igual que ahora ¿no?

También muchas marchas y campamentos con otros clubes en preciosos emplazamientos y en los que hicimos buenos amigos. Se fueron dejando algunas facetas, pero afortunadamente nacieron otras que siguen teniendo mucha aceptación a juzgar por el volumen de socios actuales. No hay más que ver el número de programas deportivos que recibimos cada año todos los socios.

Gruta de Casteret en 1963

En el actual local de Vicente Campo, recuerdo haberte visto trabajando aun cuando estabas en Lérida.

Efectivamente, pero como entonces conducía no tenía ningún problema en desplazarme. En el nuevo local hice toda la fontanería en general, válvulas de desagüe, etc. así como la instalación de las puertas metálicas de la salida de emergencia, que hicimos en Talleres Beyfe, de Antonio Bernad, quien puso el material y un operario.

Cualquiera que tenga interés en ampliar conocimientos sobre la reciente historia del Club, no tiene mas que buscar a José, cualquier día que "haga bueno", en algún banco de la Plaza Santa Clara desde las 12:00 a las 13:30 horas. Estará junto a su moderno andador y encantado de charrar un rato sobre Peña Guara a la que no en vano considera como su segunda familia.

Está en posesión de la Medalla de Plata de Peña Guara y de la Federación Española de Montañismo. ¡Qué menos!

Puedes leer la entrevista completa en: http://bit.ly/1z1vaZe

Equipamos tus sueños

¡Con Vèrtic nada es imposible!

La tienda on line
www.verticoutdoor.com

REBAJAS

¡Sumérgete en las rebajas de Vèrtic!
del 1 de julio al 30 de agosto

Vèrtic en:

Trailrunning · trekking · viajes · escalada · boulder · barrancos · kayak · librería · esquí de montaña · freeride · alquileres

www.verticoutdoor.com

vèrtic

Barcelona
C/ Rocafort, 135
Tel: 93 511 66 76
verticbcn@verticoutdoor.com

Sabadell
Ctra. de Barcelona, 19-21
Tel: 93 745 03 69
verticsbd@verticoutdoor.com

Manresa
C/ Carrasco i Formiguera, 33
Tel: 93 877 40 42
vertic.mrs@verticoutdoor.com

BAGÜESTE Y SARSA DE SURTA

Texto y fotos: Óscar Ballarín

Cada pueblo tenía "sus" caminos. Caminos a los pueblos vecinos. Caminos para suministrarse artículos de la vida cotidiana que no podían producir ellos mismos. Caminos al molino, a la huerta, a la losera, o donde se cortaba leña (para construir, o para combustible...). Caminos a todos los puntos cardinales.

Hoy en día las modernas vías han desestructurado esta vieja red de comunicaciones, bien por haber sido sepultadas, bien por nuevas rutas de acceso. Casi siempre por el desuso. Si sumamos la actual división administrativa, con modernos municipios, comarcas, mancomunidades...todavía se ve más adulterada esa tradicional forma que tenían los pueblos de comunicarse entre ellos.

ORÍGENES

Un claro ejemplo es el antiguo camino de Sarsa de Surta a Bagüeste, o para los oriundos de Bagüeste, el "camino a Sarsa". Ahora, lo "normal" puede parecer llegar a Bagüeste desde Rodellar, o desde Las Bellostas. Pensemos que para los vecinos de Bagüeste, era hasta el siglo pasado, el camino por el que acudían al Ayuntamiento al que pertenecían como pueblo, al Ayuntamiento de Sarsa de Surta.

Desde Bagüeste, el camino toma dirección Este, para bordear las numerosas fincas que ocupaban el gran plano que separa el pueblo del barranco Balced. Fincas de todas las casas del pueblo, cercanas al lugar. Van quedando mayormente a nuestra

Pasaderas de Bagüeste

derecha según vayamos a buscar el Balced, es decir, al Sur de nuestro camino inicial desde Bagüeste.

Tras dejar los campos, el camino pasa una collada característica, de "salagón", y en breve pero retorcido descenso, nos conduce a las pasaderas de piedra que ayudaban a pasar el barranco…aunque en épocas de crecida quedaban anegadas. Aquí, y en la orilla opuesta, también se adivinan huertas de Bagüeste (algunas, aguas abajo, de casa Javierre, en sitios increíbles del barranco Balced). Desde aquí, el camino remonta por la ladera oriental del barranco, a buscar una caseta en la cresta divisoria, con una triste historia

VARILOOP system

UBIC 40

Mochila para montaña moderna diseñada para la aventura, que ofrece comodidad y concepción innovadora de sus funciones. Tapa con 2 hebillas, faldón de estanqueidad, cinta de compresión, 2 bolsillos con cremalleras, portamateriales exteriores. Varioloop System™ compatible con el porteo de todo equipamiento alpino y de campo bas. Dorso Foam Lighter™ termoformado, con tejido elástico y malla de rejilla 3D.

40 L I 1.330 kg

BE BOLD

www.millet.fr

MILLET

de la posguerra y de las correrías de Maquis llamada Caseta Melchor. Hubo en Sarsa en esa época destacamento fijo de Guardia Civil.
Una vez aquí, el camino recorre parajes que vierten sus aguas al Vero, y como casi todas estas sierras, el ojo avezado no dejará de descubrir fajas, paretones, casetas…o incluso una cruz sobre nosotros, al suroeste del camino, recuerdo de un rayo malintencionado que acabó con un pastor.
La carretera que actualmente va de Paules a Las Bellostas queda al otro lado del barranco, recorriendo una valleta fácilmente identificable, llamada "Comarei". Nosotros vamos por el "otro" lado de la carretera y el barranco, sobre un saltadero típico y único en esta zona del barranco, no muy lejos de las casas de Gallinero. Tras pasar el saltadero por su parte derecha, el camino ya coge el vallón, cauce superior del Vero para dirigirse hacia Sarsa.

Sarsa de Surta

Barranco Balced

Patrocinado por:

Empresa dedicada a la transformación de vehículos Camper. Central ubicada en Huesca, con delegaciones en San Sebastián y Sevilla. www.tinkervan.com

Tiendas sobretecho

Tinker

Viajero, nómada.

Artesano ambulante, perteneciente a alguno de los tradicionales grupos itinerantes que habitaban Europa. Entre sus actividades estaban la fabricación y venta de utensilios domésticos y a la construcción y reparación de carruajes.

Van

Vagón de carga.

Vehículo cerrado a motor para transporte de personas, mercancía o ganado.

Hay vehículos que no admiten techo elevable, bien sea porque no se fabrica o porque usamos el vehículo para trabajar, además de un uso de ocio. En estos casos, como opción económica disponemos de las **tiendas sobretecho** también llamadas *maggiolinas*, ya que uno de los primeros modelos que popularizó este nombre fue la Maggiolina Adventure, del fabricante Autohome.

Autohome dispone de un amplio abanico de modelos para cubrir cualquier necesidad, desde el modelo Columbus que se eleva solo desde un lado, hasta la *maggiolina* en fibra de carbono, tremendamente ligera y resistente.

Normalmente las *maggiolinas* disponen de tres tamaños: Small, Medium y Large y, en modelos muy concretos, Xlong que nos permite ganar algo más de superficie en la cama.

Para aconsejarnos qué modelo es el más adecuado para nuestro vehículo y qué barras o acoples hemos de instalar, lo mejor es llamar a un proveedor autorizado con la experiencia suficiente para que nos informe correctamente.

Ya sabes si tu vehículo no admite techo elevable o buscas una opción más económica, pero que te dé comodidad, la *maggiolina* es la opción ideal.

TINKERvan

equipamiento de vehículos

Manu Córdova



HUESCA - SAN SEBASTIÁN - SEVILLA

www.tinkervan.com

XXIII CAMPUS DE INICIACIÓN AL MONTAÑISMO 2014

Por: Adriana Bara Arruebo

Fechas: 1 al 10 de julio
Número de plazas: 30
Edad: de 10 a 18 años
Ubicación: Refugio de La Renclusa (Parque Natural Posets - Maladeta)
+info: http://bit.ly/1i2QOqP

MUNDO
PEÑA
GUARA

MUNDO PEÑA GUARA

El Campus de Iniciación al Montañismo, organizado por el club Peña Guara, con la colaboración de la Federación Aragonesa de Montañismo y el Patronato Municipal de Deportes del Ayuntamiento de Huesca, es uno de los programas más firmemente consolidados en la programación del club y ya cuenta con más de 20 ediciones.

Se trata de una actividad con carácter deportivo y formativo, en la cual los asistentes no sólo practican montañismo, sino que también se familiarizan, adquieren y aplican las habilidades fundamentales para la práctica del mismo.

Una de las principales características de la actividad es el marco territorial donde se desarrolla el Campus, en esta edición enclavado en el Parque Natural de Posets-Maladeta.

Este factor es de gran interés, ya que los participantes aprenden tanto a valorar y disfrutar de la riqueza paisajística de los Pirineos, como a reconocer la fauna y la flora típicas de la zona. Por otro lado, también adquieren una sensibilización y concienciación medioambiental hacia el medio que les rodea, circunstancia que se desde la organización se considera de elevada importancia.

Asimismo durante la duración del campus, se fomenta la convivencia y las relaciones personales positivas entre los jóvenes participantes, impulsando el compañerismo en torno a la práctica del montañismo.

En resumen: se trata de una actividad en la que las actividades de montaña se convierten en una gran experiencia, donde se aprende a convivir en grupo y a respetar el entorno, disfrutando con la práctica del deporte y fomentando que los participantes repitan.

El Campus está dirigido a chicos y chicas de 10 a 18 años y cuenta con un máximo de 30 plazas. El campo base de todas las actividades del Campus es el Refugio de La Renclusa y en el precio de la inscripción está incluido el desplazamiento en autobús, el alojamiento a pensión completa y el material colectivo para actividades.

"Los participantes aprenden tanto a valorar y disfrutar de la riqueza paisajística de los Pirineos, como a reconocer la fauna y la flora típicas de la zona"

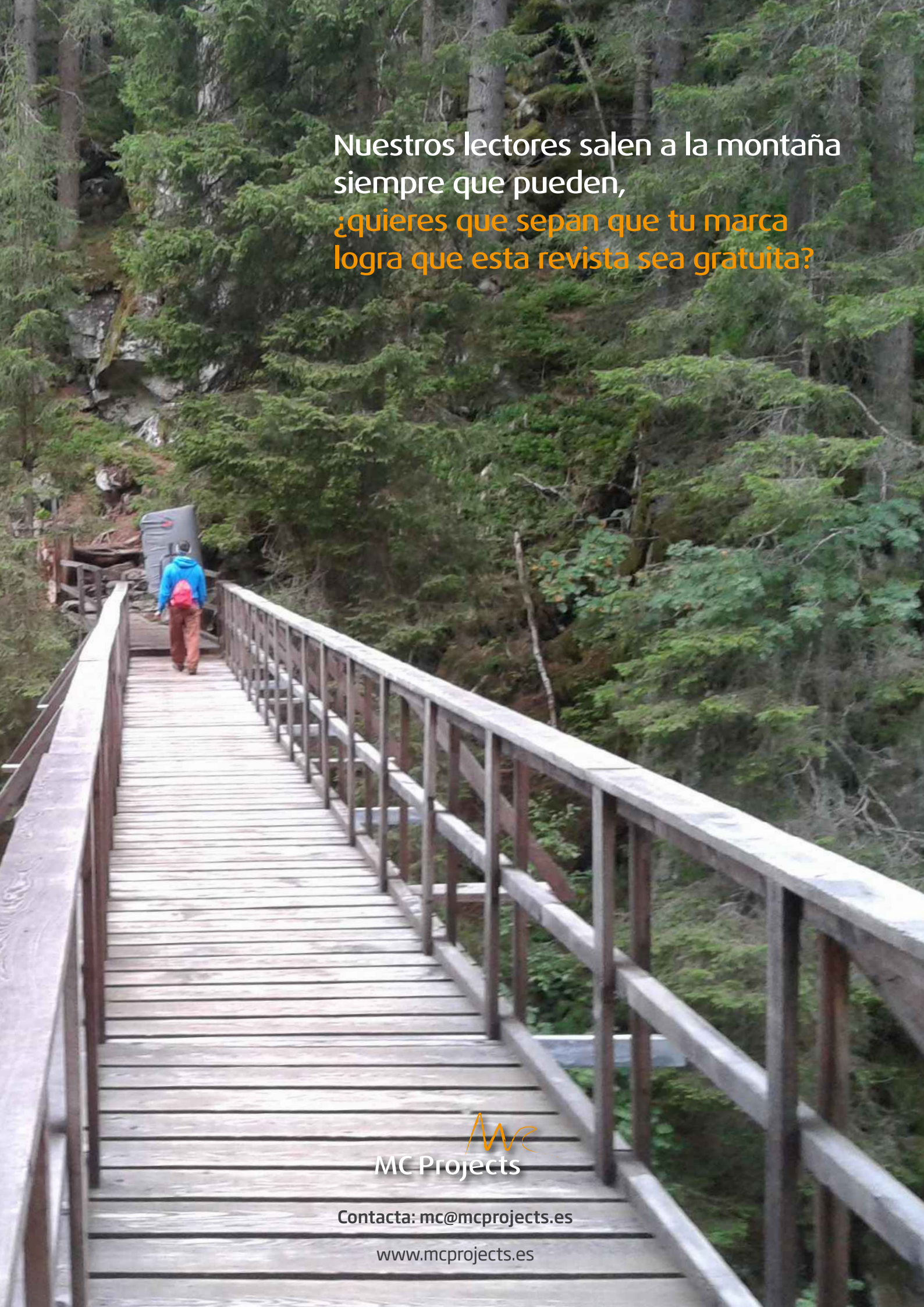
Nuestros lectores salen a la montaña
siempre que pueden,
¿quieres que sepan que tu marca
logra que esta revista sea gratuita?
MC Projects
Contacta: mc@mcprojects.es
www.mcprojects.es

CRUZ BLANCA

Texto y fotos: Miguel Soler Gracia
www.huescaenbtt.es

Ruta de longitud media y dura por la que ascendemos a las primeras estribaciones de la sierra de Guara para acercarnos hasta un antiguo "esconjuradero", lugar donde los sacerdotes trataban de aplacar las tormentas. Es fundamental seguir el track debido a la gran cantidad de cruces que existen:
track: http://bit.ly/1aE477W

HUESCA Y SU HOYA

RUTA Nº 7, julio 2014

Distancia: 53,5 Km
Desnivel acumulado: 781 m
Cota máxima: 905 m
Cota mínima: 447 m
Tipo de terreno: Asfalto 0% (0 Km), camino o pista forestal 97,75% (52,5 Km) y sendero 2,25% (1 Km)
Dificultad técnica: Baja, recorrido 100% "ciclable" y sin dificultades técnicas.
Resistencia física: Alta, distancia media.
IBP= 55
Duración aproximada: 4 a 6 horas.

HUESCA Y SU HOYA

Partimos desde la parte posterior de la Ciudad Deportiva de Huesca. Al final de la calle tomamos a la derecha un camino de tierra. Tras cruzar el río Flumen llegamos a Tierz. Salimos en dirección al circuito de motocross, pero a unos 250 m tomamos un camino a la izquierda que no abandonaremos y que asciende hasta la carretera nacional a la altura de Estrecho Quinto.

Cruzamos la carretera para entrar en la de Loporzano. La abandonamos por el primer camino que encontramos a la derecha. Cruzamos la zona conocida como los Ayazares, el barranco Guardavil y, poco a poco, ascendemos a la sarda de Bandaliés para llegar a un cruce de caminos. Por este punto volveremos a pasar a la vuelta. Seguimos en dirección noreste hasta salir a un crucero en la carretera de Arbaniés.

La atravesamos y continuamos hasta Sipán. Descendemos hasta el puente medieval de Sipán, sobre el río Guatizalema y continuamos en dirección noreste con Coscullano en nuestro horizonte. Pasamos por el pueblo y salimos por la cabañera. En un giro brusco del camino comenzamos a ascender sin tregua hasta la paridera de Campolugar.

Seguimos ascendiendo y llegamos al esconjuradero de la Cruz Blanca. Preciosas vistas sobre la sierra y el llano. Volvemos sobre nuestras ruedas y descendemos por una pista que sale a la derecha, bastante descarnada e inclinada, hasta cruzar la carretera de Coscullano. Seguimos hacia el sur hasta llegar a Arbaniés. De este pueblo seguimos por caminos hasta Bandalies y luego Loporzano. Desde el Estrecho Quinto descendemos hasta Quicena por una senda paralela a la carretera.

Más información en:
http://bit.ly/1nh9n8c

PEÑA GUARA
CLUB DE MONTAÑA DE HUESCA

MC Projects

Si quieres recibir la revista Peña Guara, escribe indicando tu nombre y apellidos a mc@mcprojects.es y te la enviaremos gratuitamente.
En el asunto: Revista Peña Guara.

Si quieres anular la suscripción a la revista o modificar tus datos personales escribe a mc@mcprojects.es. En el asunto: Revista Peña Guara.